



## 92600 - Gennevilliers-Asnières

### « Parcs, patrimoine et parcours impressionniste »

**Lieux traversés : Gennevilliers – Asnières**

Départ : Gare de Gennevilliers (RER C - T1)




Arrivée : Gare d'Asnières sur Seine (Ligne J et L)

8 km environ, marche facile.

Thèmes : nature, architecture, reproductions de peinture in situ

Saisons : toutes

Repérée le 20/01/2024, réalisée le 04/03/2024



### Esquisse

Parcours citadin au milieu de pavillons et à travers de nombreux squares et parcs. 2 sites remarquables : le château d'Asnières et le cimetière des chiens. De nombreux peintres comme Van Gogh, Signac ou Seurat ont peint à Asnières et des reproductions de leurs tableaux sont visibles en fin de parcours.

### L'œil du maître

2 tableaux peints à Asnières le long du parcours : [Les amoureux, Van Gogh](#) , [Le Pont de Clichy, Van Gogh](#)

### A pied d'œuvre

Le parcours est essentiellement celui d'un PR 2 balisé en jaune (TopoGuide Villes, parcs et forêts des Hauts de Seine à pied) Celui-ci est réalisé à partir de Gennevilliers (sens opposé au topo guide) pour arriver à Asnières et visiter le château qui n'est ouvert que l'après-midi (uniquement à quelques dates – Se renseigner (01 71 07 82 25). Avec un plus, le parcours impressionniste à Asnières.

### De la gare de Gennevilliers au métro Gabriel Péri : 60 minutes

Pas de café à la gare. WC.

Sortir de la gare et traverser les lignes de Tram. Aller sur la droite de l'avenue du Général de Gaulle pour passer devant le magasin Leclerc (WC). Tourner à gauche dans l'avenue Louis-Roche. Et entrer sur la droite dans le parc des Sévines. Continuer tout droit jusqu'à la sortie. Poney club. WC près des tennis. Terrain de pétanque. Kiosque près de la sortie. Skate park. Aire de jeux enfants. Murs escalade.



Pause peinture possible

Vue sur le siège social de Chauffry à la toiture élancée (dans le carrefour).

**Km①** - A la sortie du parc, Traverser sur la gauche jusqu'à « La Criée ». La contourner par derrière, pour emprunter sur la gauche l'avenue Maurice Guy et entrer sur la gauche dans un parc qui forme la coulée verte de Gennevilliers. Le sentier tourne plusieurs fois à angle droit. Il suffit de le continuer en suivant les balises jaunes. WC au stade Louis Bourry. On sort par l'allée Mehdi Ben Barka.

**Km②** - Continuer en face en empruntant les allées Missak Manouchian. On voit au fond à gauche l'église Saint Jean (1921).

A l'Église, longer la façade et traverser la rue du 19 mars 1962 en face pour entrer dans le square Camille Ronce.

Poursuivre dans le parc jusqu'au fond à gauche. A la sortie prendre la rue Louis Castel sur la droite. Puis après l'école maternelle signalée par des grands crayons, tourner un peu plus loin sur la gauche aux crayons bleus et verts dans les allées Rosa Park.

Au bout, traverser vers le métro Gabriel Péri.

### Du métro Gabriel Péri à l'hôtel de Ville d'Asnières : 40 minutes

**Km③** - Continuer pour entrer dans Asnières et prendre la rue du Bas sur la droite.

Prendre à 10h, la rue Édouard Manet et traverser le square (WC). Sortir au fond à droite par la rue Édouard Manet pour croiser le boulevard Voltaire à emprunter sur la droite (angle du cimetière).

Sur la gauche, après la rue des frères Chausson, entrer dans le square des impressionnistes et aller jusqu'au fond.

A la sortie, prendre à gauche la rue du Révérend Christian Gilbert et tout de suite à droite la rue Malakoff. Et de nouveau à gauche la rue Hector Gonzague Fontaine. On longe les bâtiments Vuitton.

**Km④**- Prendre la deuxième à droite, rue de la Comète. Première à gauche rue de Colombes. Puis à gauche, rue de la promenade de Colombes.

Entrer dans le square du Maréchal Leclerc. *Pièce d'eau, WC. Kiosque à musique (1891).*

Au fond l'hôtel de ville d'Asnières. *Dans le square, voir le menhir de 5 tonnes posé sur un socle de fragments de sépultures (3500 ans avant JC) découvert en 1933 pendant la construction du centre administratif et social. En 1948, ajout d'un médaillon du Général Leclerc ! L'Hôtel de ville fut construit par Emmanuel Garnier en 1899. Le bâtiment de la poste date de 1936.*



Pause peinture dans le parc ou devant l'hôtel de ville. Nombreux commerces.

### **De l'hôtel de Ville au château d'Asnières : 20 minutes**

Dos à l'hôtel de ville, prendre sur la gauche, la rue Brossolette.

**Km⑤** - Puis la troisième à gauche, la rue de la Concorde. Première à droite, la rue des Jardins.

Entrer dans le square Joffre (WC) et prendre à droite pour ressortir et retrouver la rue Brossolette. Quelques mètres sur la droite et en face, la rue du Cardinal Verdier vers l'Église Sainte Geneviève.

Continuer par la rue de L'Église et prendre la première à gauche, la rue Gambetta. Puis de nouveau à gauche, la rue du Château. Au 89 de cette rue, le château d'Asnières. *Il est ouvert pendant les périodes d'exposition. Ce château a été dessiné par Jacques Hardouin-Mansart et édifié entre 1750 et 1752 pour le marquis de Voyer directeur des haras de France. Dans la cour, Kasper réalisa, en bronze, un grand cheval cabré (3,65 m de haut, 1 200 kg) en hommage aux haras du roi Louis XV.*



Pause peinture.

### **Du château d'Asnières au cimetière des chiens : 10 minutes**

Sortir du château et prendre sur la droite la rue du Château.

*Sur le trottoir de droite, une reproduction d'une peinture de Van Gogh, « Les amoureux » peinte dans le square Voyer d'Argenson.* Puis entrer sur la droite dans ce square.

En ressortir au fond à droite.

**Km⑥** - Prendre sur la gauche le quai du Dr Devaux. Prendre le boulevard Voltaire sur la droite pour aller vers le cimetière des chiens et les quais. Sur la Place Marguerite Durand, vue sur le pont de Clichy et sur *une reproduction d'une peinture de Van Gogh « Le pont de Clichy », 1887*, entrée du Cimetière des chiens et du parc de l'île Robinson.

*Au milieu du XIXème, le comte de Grammont fonde la société protectrice des animaux française en particulier pour les chevaux. Mais rien n'est prévu pour leurs cadavres. Les dépouilles sont jetées dans les ordures ou dans la Seine. En 1898, une loi permet d'enterrer les animaux domestiques à 100 mètres des habitations. En 1899, Georges Harmois et Marguerite Durand créent la société française anonyme du cimetière pour chiens et animaux domestiques. Elle achète l'île des ravageurs (île habitée par des chiffonniers) et ouvre le premier cimetière animalier du monde. En 1976, le comblement du bras de Seine fait disparaître l'île Robinson et l'île des Ravageurs. Portail Art Nouveau par Eugène Petit. A l'entrée, monument à la gloire de Barry, un chien de l'hospice du grand Saint Bernard, qui aurait sauvé 40 personnes et aurait été tué par la 41ème.*

*En savoir plus sur le cimetière avec une description et les horaires. Fermeture à 16h30 en hiver.*



Pause peinture sur les quais, devant ou dans le cimetière, dans le parc.

### **Du cimetière des chiens à la gare d'Asnières sur Seine : 40 minutes**

Face à la Seine, prendre sur la droite par les berges

Si les berges sont inondées passer par le parc de l'île Robinson (WC et abri) et prendre au fond la

sortie. Prendre à droite la rue Jean Dussourd. Puis la deuxième à gauche la rue Maurice Bokanowski.

A la statue de Charles de Gaulle et André Malraux (*Charles Coreia ; 1982*) continuer tout droit par la rue de la Station pour arriver à la gare d'Asnières sur Seine.

Longer le Parc Robinson par les berges de Seine.

**Km⑦** - Après le parc, *reproduction de la peinture de Van Gogh « Le restaurant de la Sirène à Asnières », 1887. Puis reproductions de la peinture de Paul Signac « Le pont d'Asnières » vers 1900, « Le pont de fer à Asnières, 1887 d'Emile Bernard et enfin « Les ponts d'Asnières » de Van Gogh, 1887.*

Après cette dernière reproduction, remonter sur la départementale. Traverser et prendre une rue en face pour retrouver la gare d'Asnières sur Seine (Transilien J et L vers la gare Saint Lazare et la Défense).

*Nombreux commerces. Café Le Cercle à l'angle rue de la Station et rue Pasteur.*

**Carte du parcours** sur <https://www.openrunner.com/route-details/18230209>



[www.promenade-artistique.fr](http://www.promenade-artistique.fr)



*Vous avez réalisé cette promenade-artistique, merci d'adresser vos commentaires à [promenade-artistique@hotmail.fr](mailto:promenade-artistique@hotmail.fr)*